

NAALAKKERSUISUT
GOVERNMENT OF GREENLAND



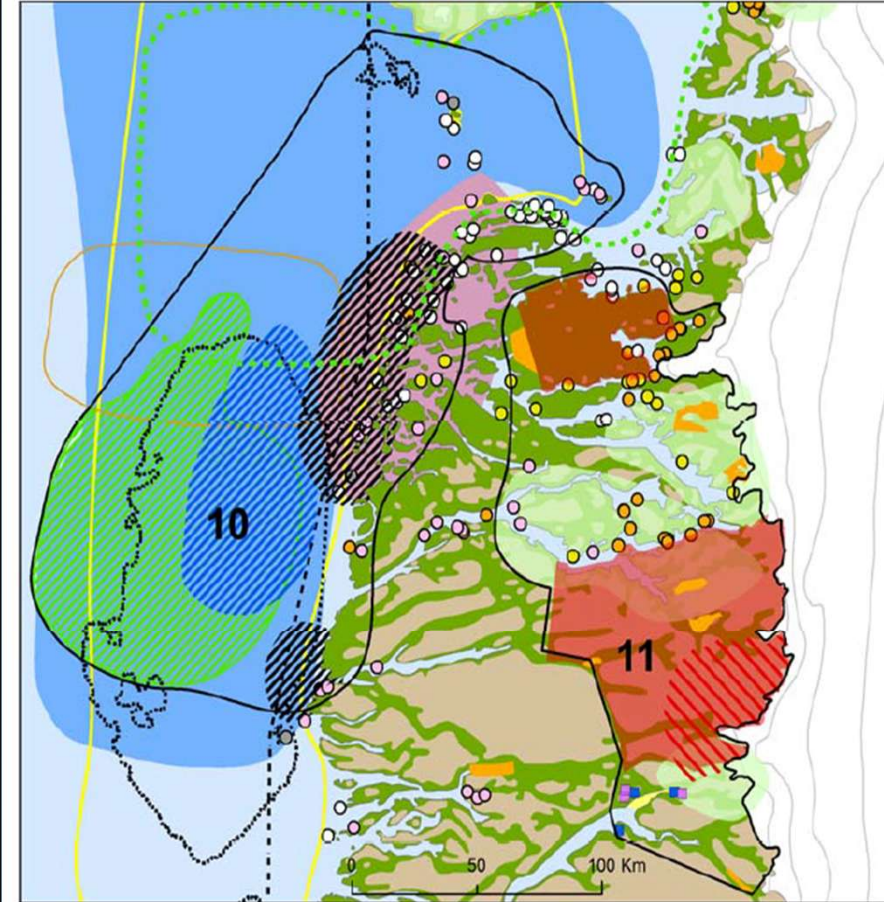
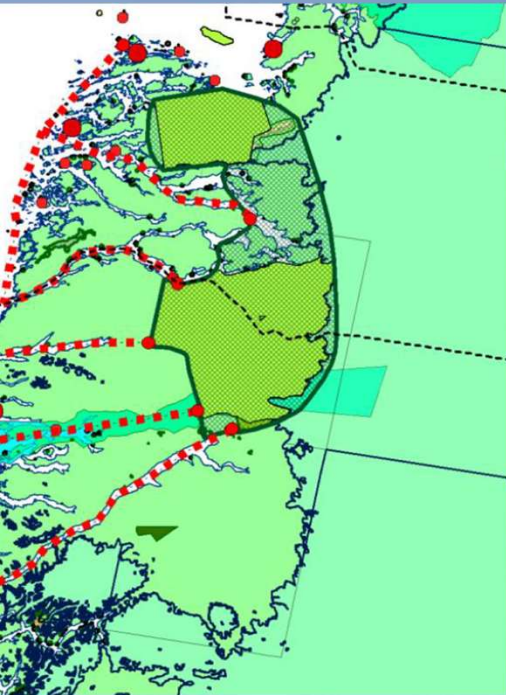
New National Park in West Greenland

Ministry of Agriculture, Self-Sufficiency, Energy and Environment

February 28th 2025

Photos by Carsten Egevang, George Honeyborne og Lasse Nyholm Jessen

The Area



- | | | |
|---|---|--|
| <ul style="list-style-type: none"> □ Biologisk interesseområde - - - 3 sømilegrænse ⋯ Banke ■ Høj karplantediversitet ■ Saltholdig sø ■ Saltholdig sø ■ Terristiske pattedyr ■ Rensdyr kælvingsområde ○ Fuglekolonier ○ Alk ○ Havterne | <ul style="list-style-type: none"> ○ Lunde ● Søkonge ● Edderfugl ● Ride ■ Andre vigtige fugleområder ■ Blisgås forårsrasteplads ■ Blisgås yngle- og fældeområde ■ Polarlomvie vinterområde ■ Edderfugl vinterområde ■ Kongeudderfugl vinterområde | <ul style="list-style-type: none"> ■ Havpattedyr ■ Remmesæl vigtigt område ■ Spættet sæl vigtigt område ■ Hvidhval vinterområde ■ Hvalros vigtigt område ■ Grønlandshval vinter - forårsområde ■ Fisk, Krabber og rejer ■ Rejer vigtigt område |
|---|---|--|

Short history

2 Communities

2 RAMSAR areas

EU Green Growth

NAALAKKERSUISUT
GOVERNMENT OF GREENLAND





Citizen Meetings 2022–2024

1. 4 towns
2. 8 settlements

Baseline Report 2024

Made by Greenland Institute of Natural Resources


NAALAKKESUISUT
GOVERNMENT OF GREENLAND



Next step: Legislation


Purpose:

- Traditional use
- Protect nature
- Sustainable development
(tourism and other sectors)



Timeline

INALAKKERSUISUT
GOVERNMENT OF GREENLAND



Qujanaq / Thank You!

NAALAKKERSUISUT
GOVERNMENT OF GREENLAND

